

# Freedom | สรุปลังคม

สอบปลายภาค 1/2566

โดย M.3/7 | FREEDOM GROUP

- เครื่องมือและข้อมูลทางภูมิศาสตร์
- ลักษณะทางกายภาพ ประชากร เศรษฐกิจ สังคม ของอเมริกาเหนือ และ อเมริกาใต้
- สาเหตุ สภาพปัญหาสิ่งแวดล้อมในทวีป อเมริกาเหนือ และ อเมริกาใต้
- ผลกระทบและแนวทางการป้องกันแก้ไขปัญหาสิ่งแวดล้อม

## คำเตือน

เนื้อหาทั้งหมดเป็นเนื้อหาที่สรุปด้วยตนเอง  
เนื้อหาจาก หนังสือ/สมุด/ซีดี และครู  
เนื้อหาอาจมีความผิดพลาดได้




**FREEDOM**  
ASSUMPTION COLLEGE THONBURI



ONLINE PDF  
POOMP5.COM/FREEDOM

SUPPORT US



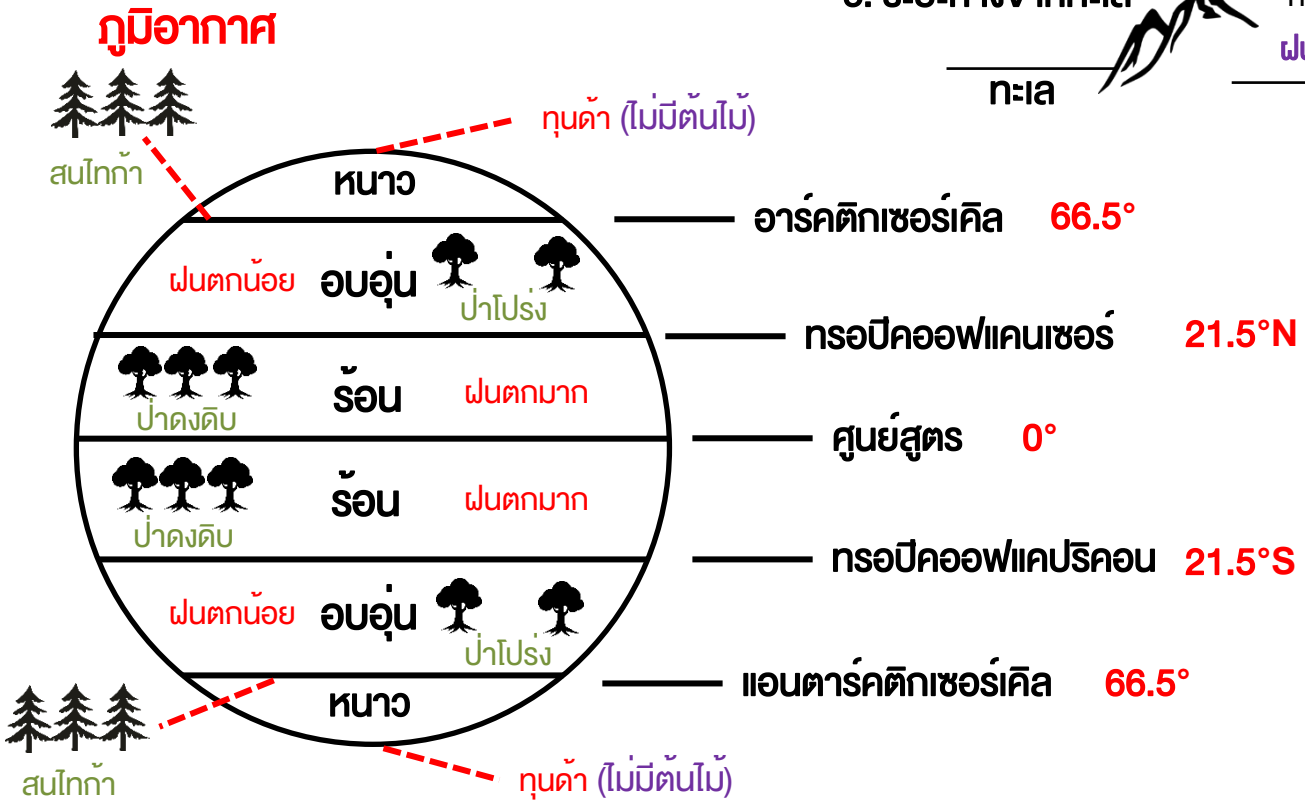
PROMPT PAY TRUEMONEY

# ภูมิศาสตร์

1. ภูมิภาค ( ลักษณะทางกายภาพ )
2. ภูมิอากาศ ( ร้อน , หนาว , เย็น , ชื้น )
3. ทรัพยากรธรรมชาติ ( ดิน , น้ำ , ป่าไม้ )

## ภูมิอากาศ ขึ้นอยู่กับ

1. ที่ตั้งตามแนวละติจูด
2. ความสูงของพื้นที่  $\uparrow$  1 กม. ลด 6 องศา
3. กระแสน้ำในมหาสมุทร กระแสน้ำอุ่น / เย็น
4. อิทธิพลของลมมรสุม ลมประจำ ( มีทุกปี )  
มรสุม = ประจำ | พายุ = ไม่ประจำ
5. ระยะห่างจากทะเล



# อเมริกาเหนือ

## ที่ตั้งและอาณาเขต

- ตั้งอยู่ซีกโลกเหนือ มีเส้นทรอปิคออฟแคเนซอร์ ลากผ่าน ตอนกลางของประเทศเม็กซิโก

## อาณาเขตใกล้เคียง

ทิศเหนือ - มหาสมุทรอาร์กติก ( ดินแดน : แหลมมอร์ริสเจซิป >> เกาะกรีนแลนด์ )

ทิศใต้ - ทวีปอเมริกาใต้ ( ดินแดน : ประเทศปานามา )

ทิศตะวันออก - มหาสมุทรแอตแลนติก

( ตะวันออกเฉียงใต้ของชายฝั่งแลบราดอร์ แคนาดา )

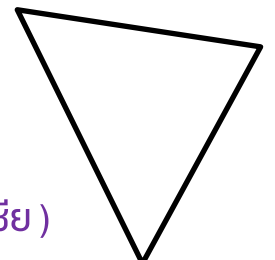
ทิศตะวันตก - มหาสมุทรแปซิฟิก

( ตอนเหนือของทวีป มีช่องแคบ เบริงคั้นระหว่างทวีปอเมริกาเหนือกับเอเชีย )

## รูปร่างของทวีปอเมริกาเหนือ

คล้ายสาม

เหลี่ยมหัวกลับ



## ภูมิประเทศอเมริกาเหนือ

1. เขตหินเก่าแคนาดา ( Canadian Shield )
2. เขตเทือกเขาภาคตะวันออก ( ท.แอปพาเลเชียน )
3. เขตเทือกเขาสูงภาคตะวันตก ( ท.ร็อกกี้ )
4. เขตที่ราบภาคกลาง

## การแบ่งภูมิภาค

แบ่งตามสภาพสังคม วัฒนธรรม มี 2 ส่วน คือ แองโกลอเมริกา และ ละตินอเมริกา  
แบ่งโดย แม่น้ำ ริโอแกรนด์ ( RIO GRANDE )

### แองโกลอเมริกา

ดินแดนที่อยู่ทาง **ตอนเหนือ** ของแม่น้ำ

ประเทศ : **สหรัฐอเมริกาและแคนาดา**

คนส่วนใหญ่สืบเชื้อสายมาจาก : **อังกฤษ**

### ละตินอเมริกา

ดินแดนที่อยู่ทาง **ตอนใต้** ของแม่น้ำ

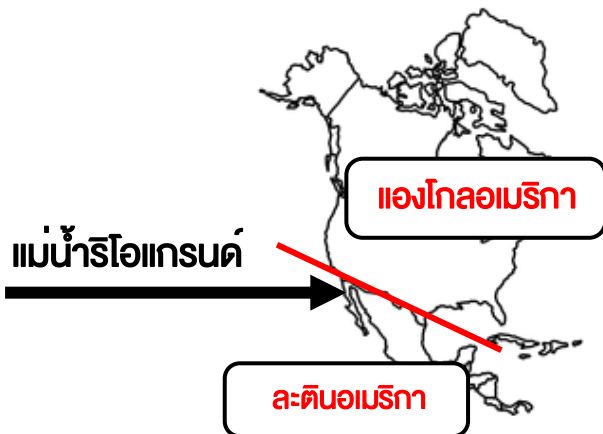
**อเมริกากลาง** : ประเทศเม็กซิโก เบลีซ  
คอสตาริกา เอลซัลวาดอร์ กัวเตมาลา  
ฮอนดูรัส นิการากัว ปานามา

**หมู่เกาะในทะเลแคริบเบียน** :

ประเทศบาฮามาสบาร์เบโดส คิวบา สาธารณรัฐ  
โดมินิกัน เกรเนดา เฮติ จาเมกา แอนติกาและบาร์  
บูดา โดมินีกาเซนต์คิตส์และเนวิส เซนต์ลูเชีย  
เซนต์วินเซนต์และเกรนาดีนส์

**สืบเชื้อสายและวัฒนธรรม มาจาก** :

ประเทศ สเปน และ โปรตุเกส



### แกรนด์แคนยอน

เกิดจาก **แม่น้ำโคโลราโด** กัดเซาะ  
กลายเป็น **ร่องหุบเขาลึก**



### แกรนด์แบงส์

แหล่งปลา ชุกชุม น้ำอุ่น  
และเย็น ไหลชนกัน  
( มหาสมุทรแอตแลนติก )

**เศรษฐกิจของอเมริกาเหนือ** โครงสร้างทางเศรษฐกิจของอเมริกาเหนือ ขึ้นอยู่กับ  
เกษตรกรรม อุตสาหกรรม พาณิชยกรรม และ บริการ ประเทศที่มีพื้นที่ขนาดใหญ่ >>  
แคนาดา และ สหรัฐอเมริกา จะมีความเจริญก้าวหน้ามาก



**พืชเศรษฐกิจส่งออกอันดับ 1** คือ ข้าวโพด  
พืชที่ได้รับฉายาว่า **ทองคำเขียว** คือ ยาสูบ  
**ประเทศที่ปลูกอ้อยได้มากที่สุด** คือ ประเทศคิวบา

**สังคมและวัฒนธรรมของทวีปอเมริกาเหนือ** วัฒนธรรมหลากหลายผสมกับ  
วัฒนธรรมของชาวพื้นเมือง เพราะมีการอพยพมาตั้งถิ่นฐานของชาวยุโรป และ สเปน  
**ด้านการศึกษา** ประชากรในอเมริกาเหนือ มีอัตราผู้หนังสือสูง อ่านออกเขียนได้ 85%

**อเมริกาใต้** ใหญ่เป็นอันดับที่ 4 ของโลก

ตอนบนของทวีปมี Amazon เป็นลุ่มน้ำขนาดใหญ่ ( ปอดของโลก )

**ลักษณะภูมิอากาศ** มีเส้นทรอปิกออฟแคปริคอร์นลากผ่าน จึงมีเขตร้อนและเขตอบอุ่น  
ซึ่งเหมาะแก่การดำรงชีวิต **ทำให้มีประชากร มากที่สุดของโลก** แต่ด้วยความกดดัน  
ของ ภูมิประเทศ ความแตกต่างทางสังคม การเมือง ทำให้เศรษฐกิจไม่เจริญ ทั้งๆที่อยู่  
ใกล้ซิดอเมริกาเหนือ

### ที่ตั้งและอาณาเขต

พื้นที่ส่วนใหญ่อยู่บนซีกโลกใต้

### รูปร่างของทวีป

คล้ายสามเหลี่ยมหัวกลับ

### ภูมิประเทศ

แบ่งออกเป็น 3 เขต

- เขตเทือกเขาตะวันตก
- เขตที่ราบลุ่มแม่น้ำ
- เขตที่ราบสูง

### ลักษณะอากาศ

1. เขตป่าดิบชื้น
2. เขตทะเลทราย
3. เขตกึ่งทะเลทราย
4. เขตอบอุ่นชื้น

### ตัวอย่างลักษณะทางเศรษฐกิจ

- การเพาะปลูก
- การเลี้ยงสัตว์
- ป่าไม้และผลผลิตจากไม้
- ประมง
- เหมืองแร่
- เวเนซุเอลาขายน้ำมัน

### STEP CLIMATE

เขตอากาศกึ่งทะเลทราย  
น้ำน้อย – หนาแน่นเล็ก  
เกิดในเขต **เงาฝน**

# ปัญหาสิ่งแวดล้อม

## สภาวะโลกร้อน



เกิดจากปริมาณก๊าซในชั้น บรรยากาศเพิ่มขึ้น เช่น การปล่อยสารพิษโรงงาน การทำเหมืองแร่ แม้กระทั่งแฟชั่น

การเปลี่ยนแปลงอุณหภูมิอากาศ เกิดจากการกระทำของมนุษย์ ทำให้อุณหภูมิเฉลี่ยโลก **เพิ่มสูงขึ้น**

## ปรากฏการณ์เรือนกระจก

การที่ชั้นบรรยากาศของโลกทำตัวเหมือนกระจก ที่ยอมให้รังสี จากดวงอาทิตย์ผ่านทะลุมายังพื้นโลก

## ความเกี่ยวข้องปัญหาสิ่งแวดล้อม ใน ทวีปอเมริกาเหนือ

ส่วนใหญ่เกี่ยวกับเศรษฐกิจ ยิ่งเพิ่มผลผลิต ยิ่งทำลายสิ่งแวดล้อม **เนื่องจาก** ได้รับความเจริญก้าวหน้าทางวิทยาศาสตร์ เทคโนโลยี จากยุโรป เลยอดแลสิ่งแวดล้อมได้ดี บริหาร จัดการทรัพยากร อย่างมีประสิทธิภาพ

## ตัวอย่างปัญหาสิ่งแวดล้อม ใน ทวีปอเมริกาเหนือ

ความแปรปรวนของน้ำในแปซิฟิก ทำให้เกิด **เอลนีโญ ลานีญา**

**เอลนีโญ** - กระแสน้ำอุ่นในแปซิฟิก ไหลมาแทนที่ น้ำเย็น

>> เกิดฝนตก รุนแรงในประเทศ เปรู และ เอกวาดอร์

>> เกิดความแล้งแล้งใน เอเชียตะวันออกเฉียงใต้ และ ออสเตรเลีย เหนือ

**ลานีญา** - ตรงข้ามกับเอลนีโญ

>> เกิดความแห้งแล้งทางตอนเหนือของ อเมริกาใต้

>> ฝนตกหนักในเอเชียตะวันออกเฉียงใต้

### ฝนกรด

น้ำที่มีสารเคมีผสม เกิดในย่านอุตสาหกรรม

Great Lake

### นิเวศพัฒนา

อยู่ร่วมกับสิ่งแวดล้อม เช่น สร้างบ้านในป่า แบบไม่ ตัดต้นไม้

### วันคุ้มครองโลก

วันรักโลก มีไว้เพื่อ สร้างความตระหนัก ให้อย่าลืมรักโลก